

# نقشه پهنه بندی ضرایب منطقه‌ای کارهای پیمانکاری تاسیسات برقی

نسخه ۱۳۹۴


**توجه:**  
 ۱- این نقشه صرفاً جنبه راهنما دارد و در صورت وجود مغایرت، اعداد مندرج در پیوست بخشنامه شماره ۹۴/۶۹۴۱۶ مورخ ۱۳۹۴/۰۴/۳۰ ملاک عمل می‌باشد.  
 ۲- ضرایب منطقه‌ای با استفاده از مختصات جغرافیایی هر پروژه از روی این نقشه بدست می‌آید. در ضمن ضرایب مناطقی با ارتفاع بیش از ۵۰۰ متر از سطح دریا که با علامت (\*) در بخشنامه مشخص شده‌اند، در این نقشه ملحوظ نگردیده است و اعداد مندرج در پیوست بخشنامه اشاره شده مورد استناد خواهد بود.

**Legend**

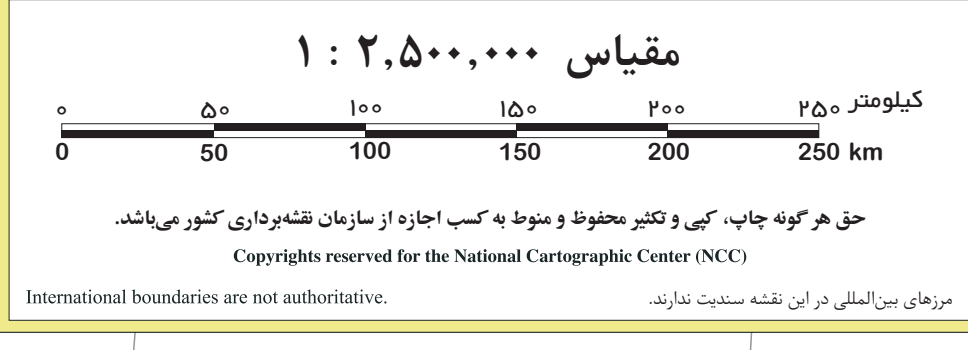
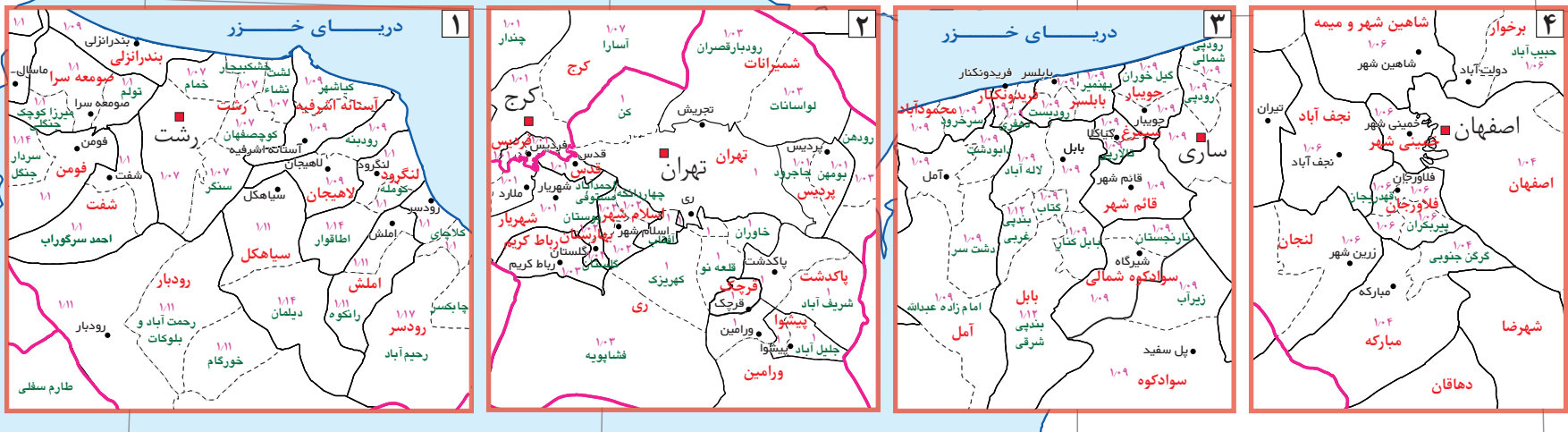
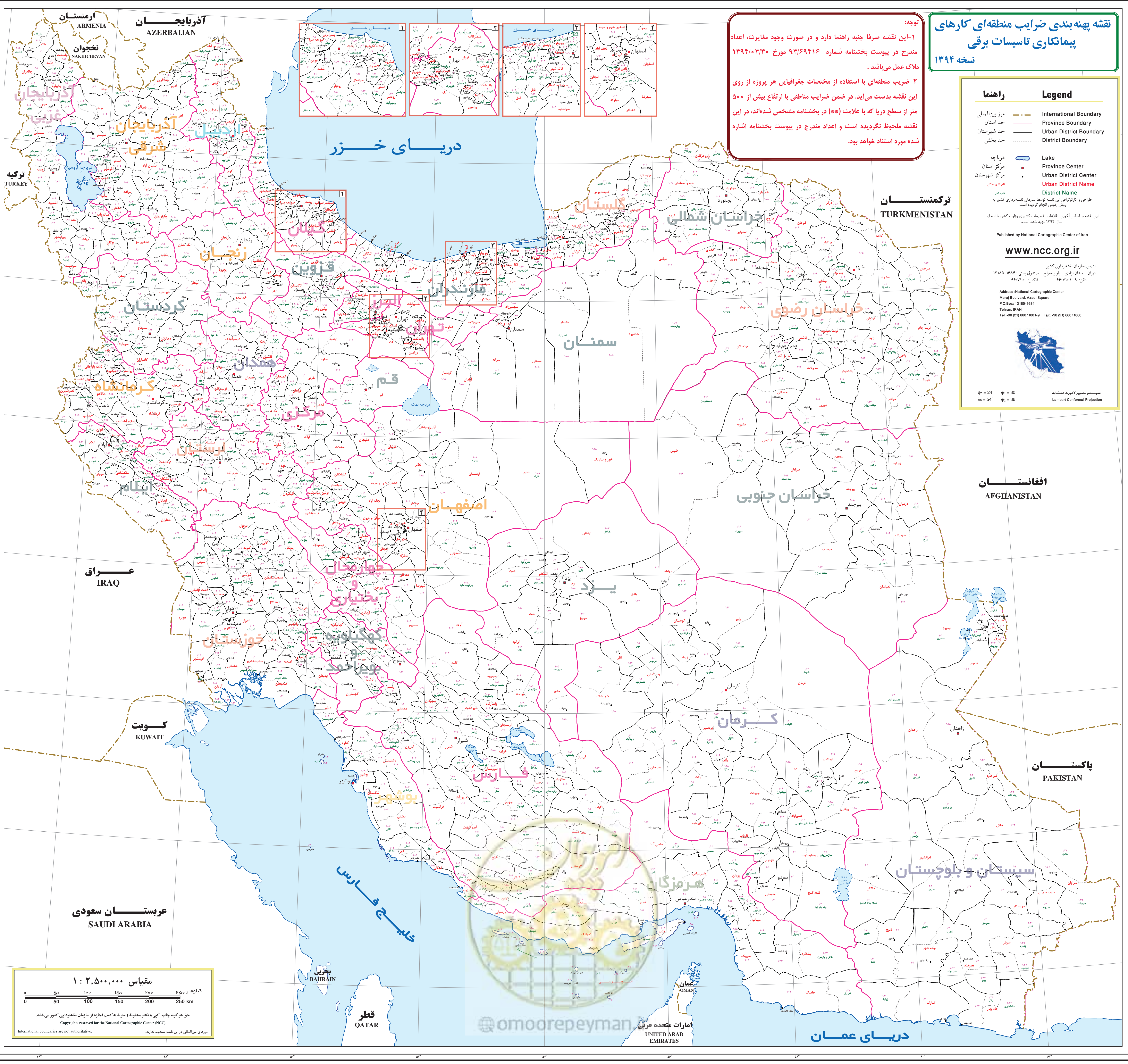
International Boundary	مرز بین‌المللی
Province Boundary	حد استان
Urban District Boundary	حد شهرستان
District Boundary	حد بخش
Lake	دریاچه
Province Center	مرکز استان
Urban District Center	مرکز شهرستان
Urban District Name	نام شهرستان
District Name	نام بخش

طراحی و کارنگرافی این نقشه توسط سازمان شهرداری کشور به دانش‌گویی انجام گردیده است.  
 این نقشه بر اساس آخرین اطلاعات تقسیمات کشوری وزارت کشور تا ابتدای سال ۱۳۹۴ تهیه شده است.

Published by National Cartographic Center of Iran  
**www.ncc.org.ir**  
 آدرس: سازمان نقشه‌برداری کشور  
 تهران - میدان آزادی - بلوار معراج - صندوق پستی: ۱۳۱۸۵-۱۶۸۴  
 تلفن: ۶۶۹۶۱۰۰-۹ فکس: ۶۶۹۶۱۰۰-۹  
 Address: National Cartographic Center  
 Meraj Boulevard, Azadi Square  
 P.O.Box: 13185-1684  
 Tehran, IRAN  
 Tel: +98 (21) 66071001-9 Fax: +98 (21) 66071000



سیستم تصویر لامبرت مشابهه  
 Lambert Conformal Projection  
 φ۰ = 24° φ۱ = 30°  
 λ۰ = 54° φ۲ = 36°



مقیاس ۱:۲,۵۰۰,۰۰۰  
 کیلومتر ۰ ۵۰ ۱۰۰ ۱۵۰ ۲۰۰ ۲۵۰  
 حق هر گونه چاپ، کپی و تکثیر بحدوث و بدون به کسب اجازه از سازمان شهرداری کشور می‌باشد.  
 Copyrights reserved for the National Cartographic Center (NCC)  
 مرزهای بین‌المللی در این نقشه مستند ندارند.  
 International boundaries are not authoritative.